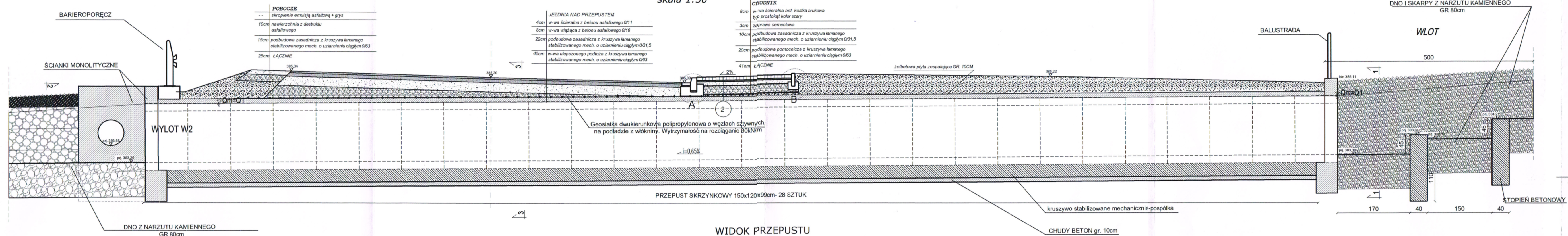
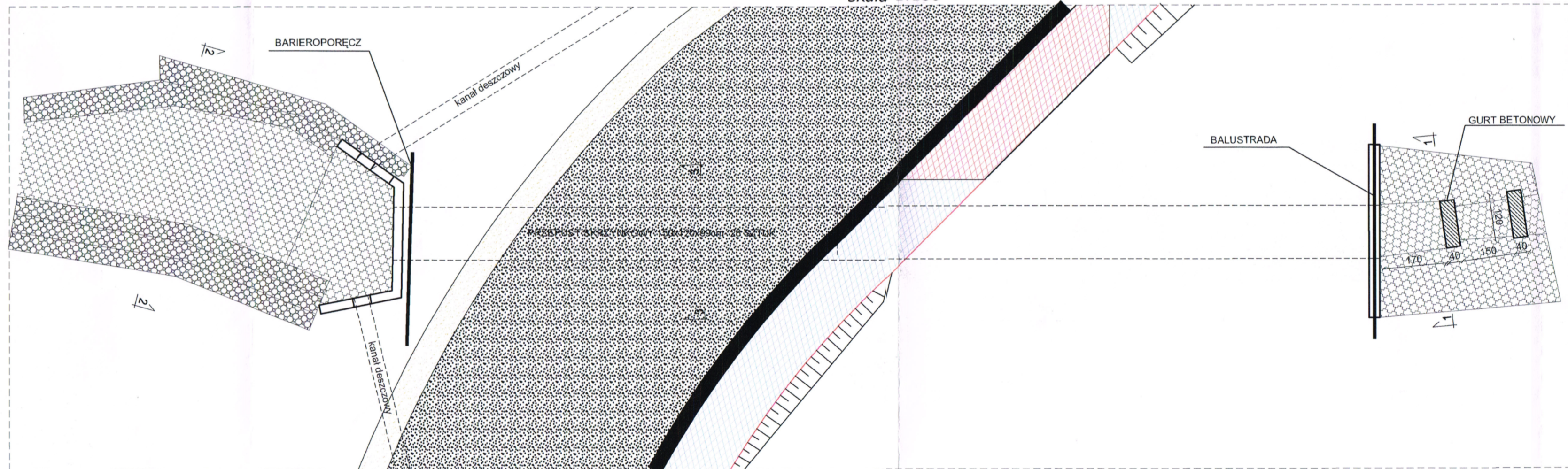


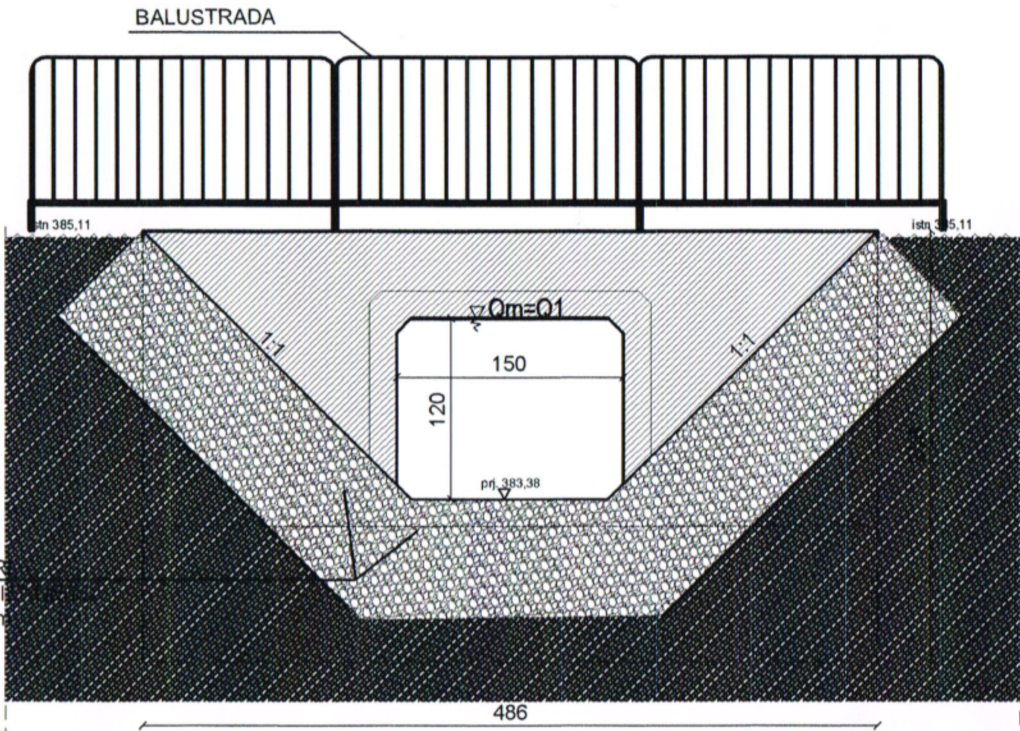
PRZEKRÓJ TYPOWY IV-IV
wymiary w [cm]
skala 1:50



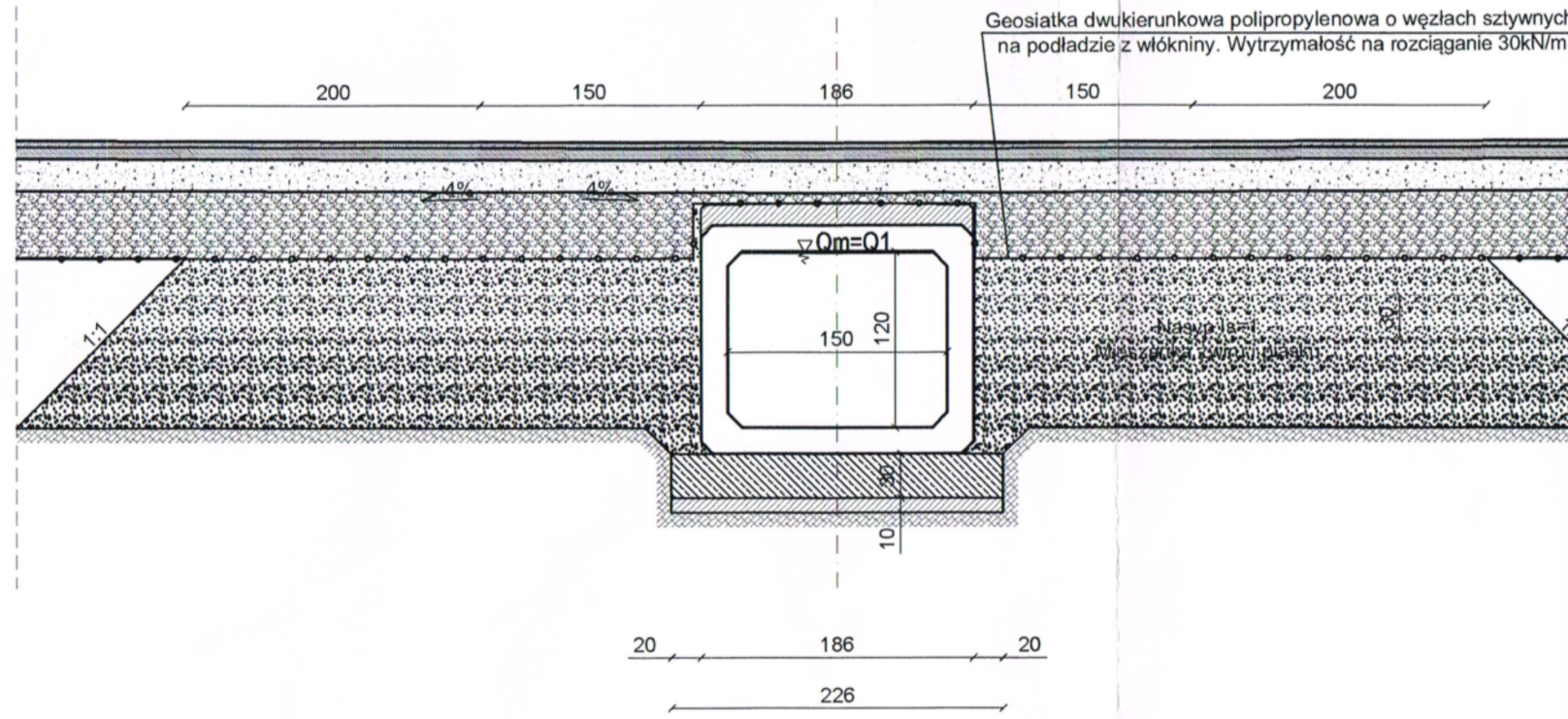
WIDOK PRZEPUSTU
skala 1:100



PRZEKRÓJ POPRZECZNY WLOT 1-1
SKALA 1:50



PRZEKRÓJ POPRZECZNY 3-3
SKALA 1:50



| | |
|---|---|
| PRACOWNIA INŻYNIERSKA S1 MARCIN HAJOST 43-300 Bielsko - Biała, ul. Barlickiego 15/6 NIP 549-164-37-72 pracownias1@onet.pl tel. 500 107 085 tel/fax: (33) 499 97 55 | |
| temat projektu: | Operat wodnoprawny na szczególne korzystanie z wód polegające na odprowadzeniu wód opadowych poprzez projektowane urządzenia wodne: umocnione wyloty w km 1+222,5 (leworozbieżny), 1+207 (praworozbieżny), 1+206 (leworozbieżny), 0+293,5 (praworozbieżny) do potoku „Bładasówka” wraz z ubezpieczeniami koryta w km 1+221,5 - 1+224, 1+202-1+207 - na działkach nr 741/2, 749/2, 454/4, 2263/6, 2217/2, 2217/1, 2523/2, 2181/13 oraz na przebudowę rowów przydrożnych poprzez wykonanie zarowowania w km 0+680 - 0+700, 0+840 - 0+846,5, 0+970 - 0+983,5 - na działkach nr 828/7, 829/1, 829/3, 2181/12, 2181/13 obręb ewidencyjny Zagórniki, jednostka ewidencyjna Andrychów - obszar wiejski, powiat wadowicki w ramach zadania pod nazwą: „Przebudowa ul. Inwałdzkiej w Zagórniki (wraz z chodnikiem)”. |
| inwestor: | Gmina Andrychów ul. Rynek 15 34-120 Andrychów |
| adres inwestycji: | Zagórniki - ul. Inwałdzka |
| tytuł rysunku: | PRZEKROJE |
| stadium: | OPERAT WODNOPRAWNY |
| branża: | Drogowa z odwodnieniem |
| opracował: | inż. Marcin Hajost nr upr. SLK/2005/PWOD/07 |
| data: | V.2018 |
| skala: | 1:50, 1:100 |
| nr rys. | 4.1 |